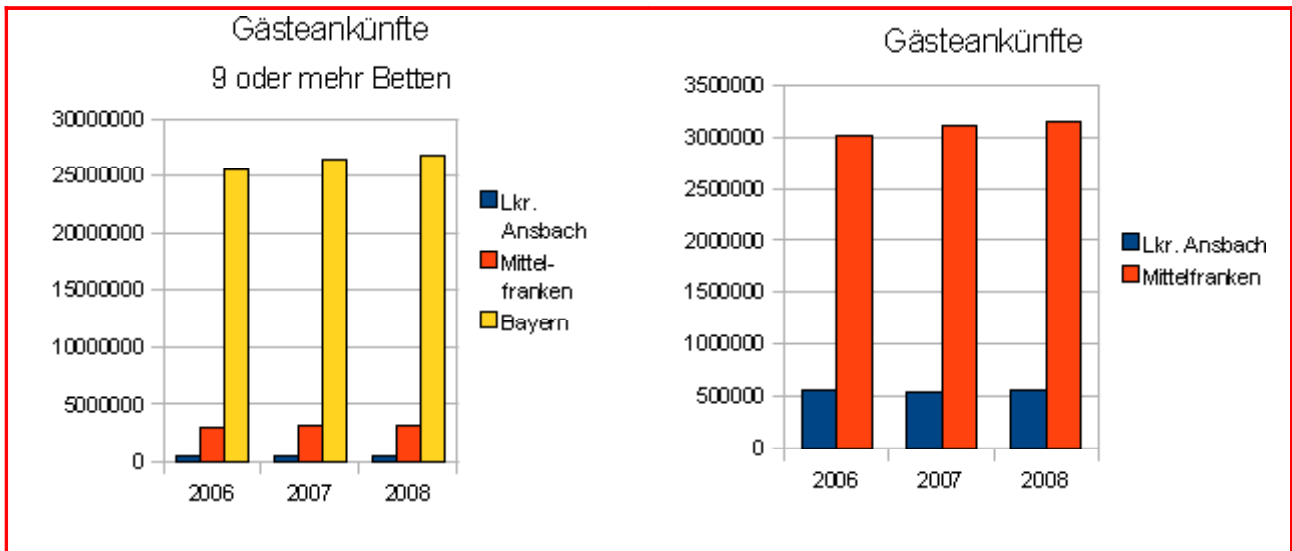
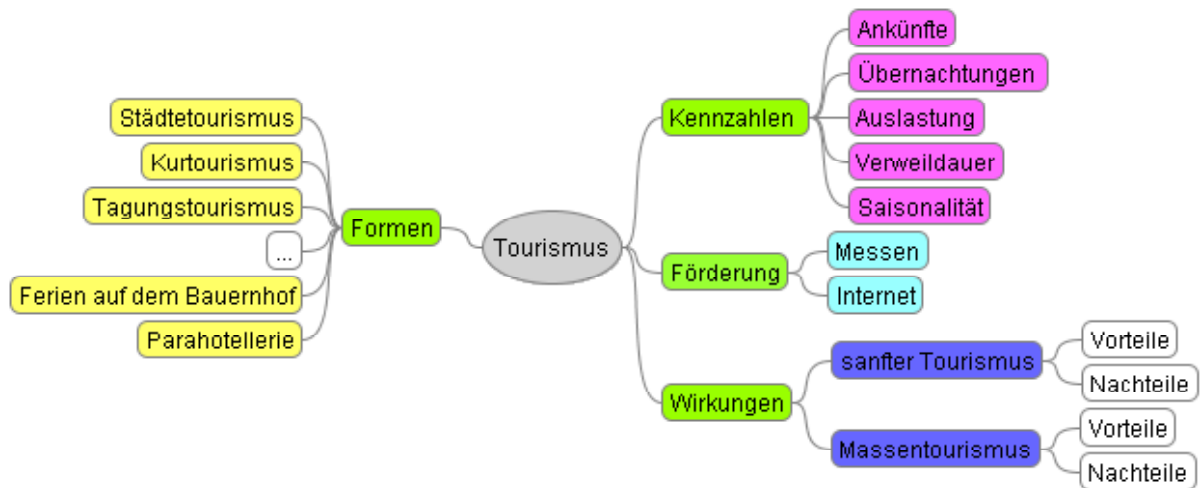




Reichsstadt-Gymnasium Rothenburg – W-Seminar "Ländlicher Raum Westmittelfranken" – Heim

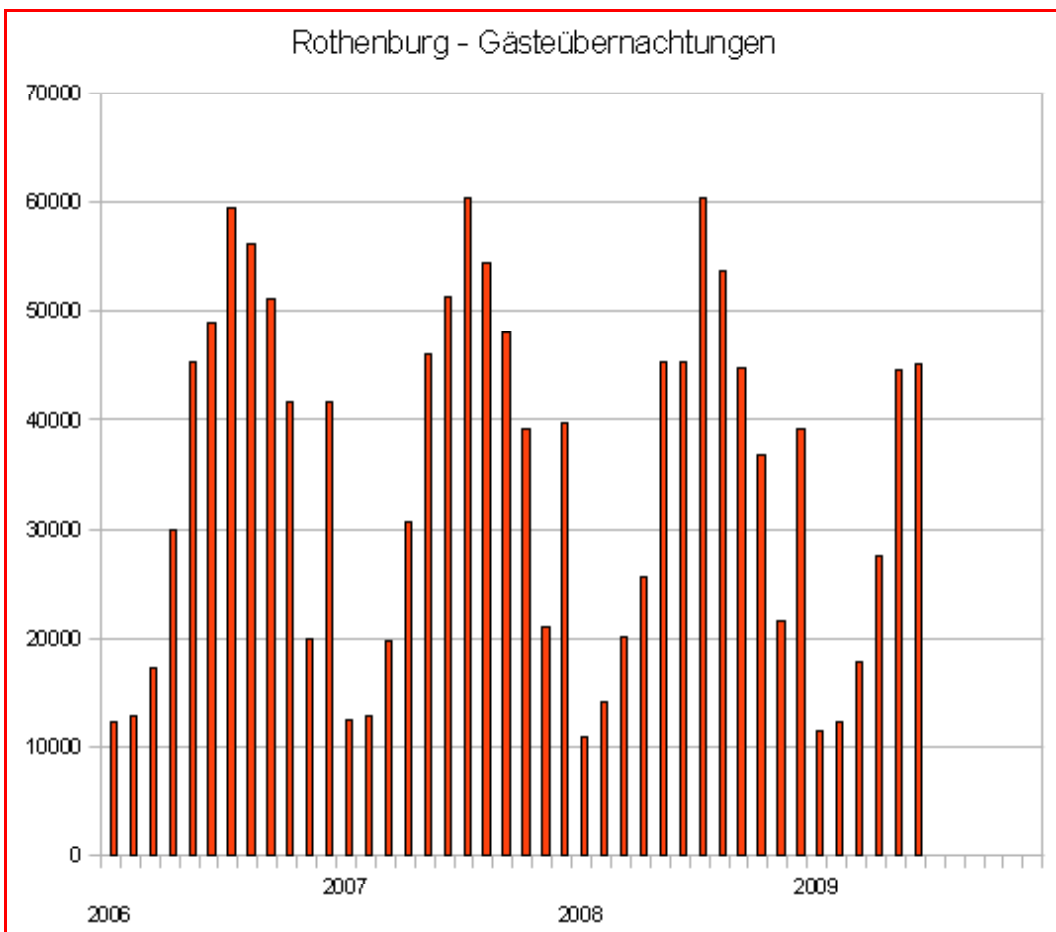
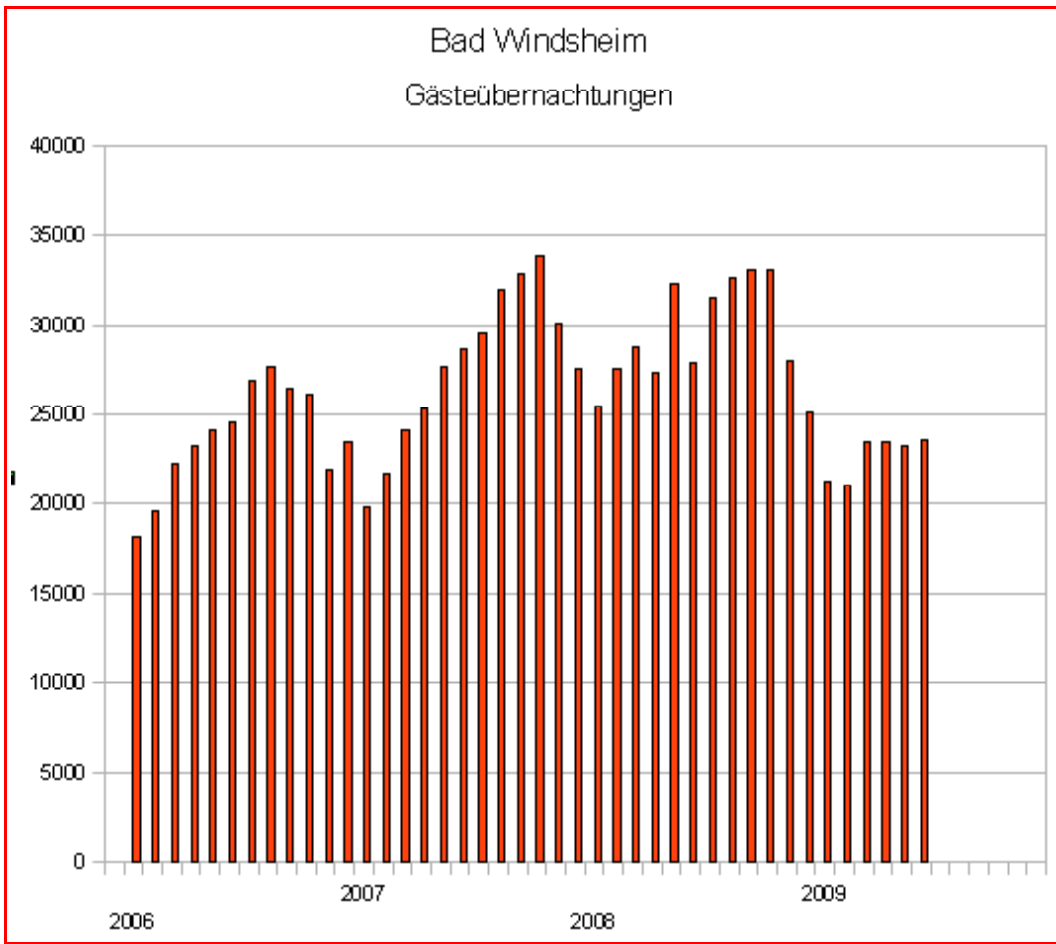
4.6. Tourismus/Fremdenverkehr im Ländlichen Raum

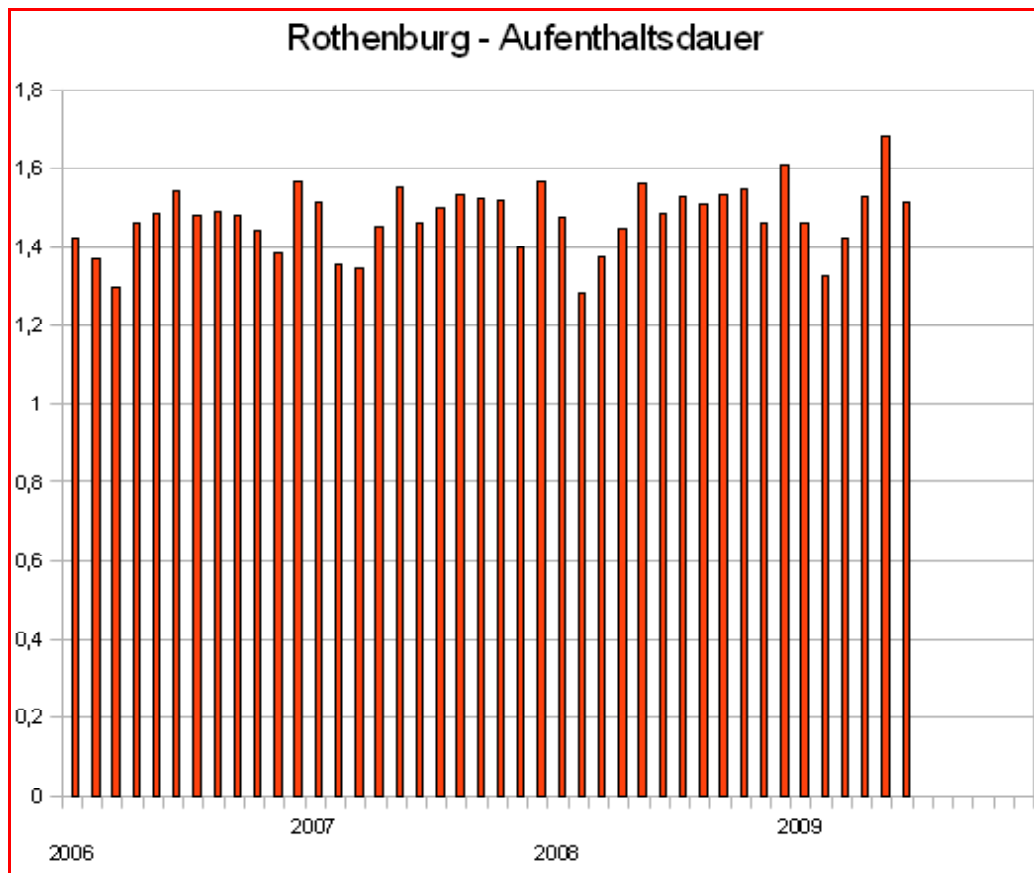




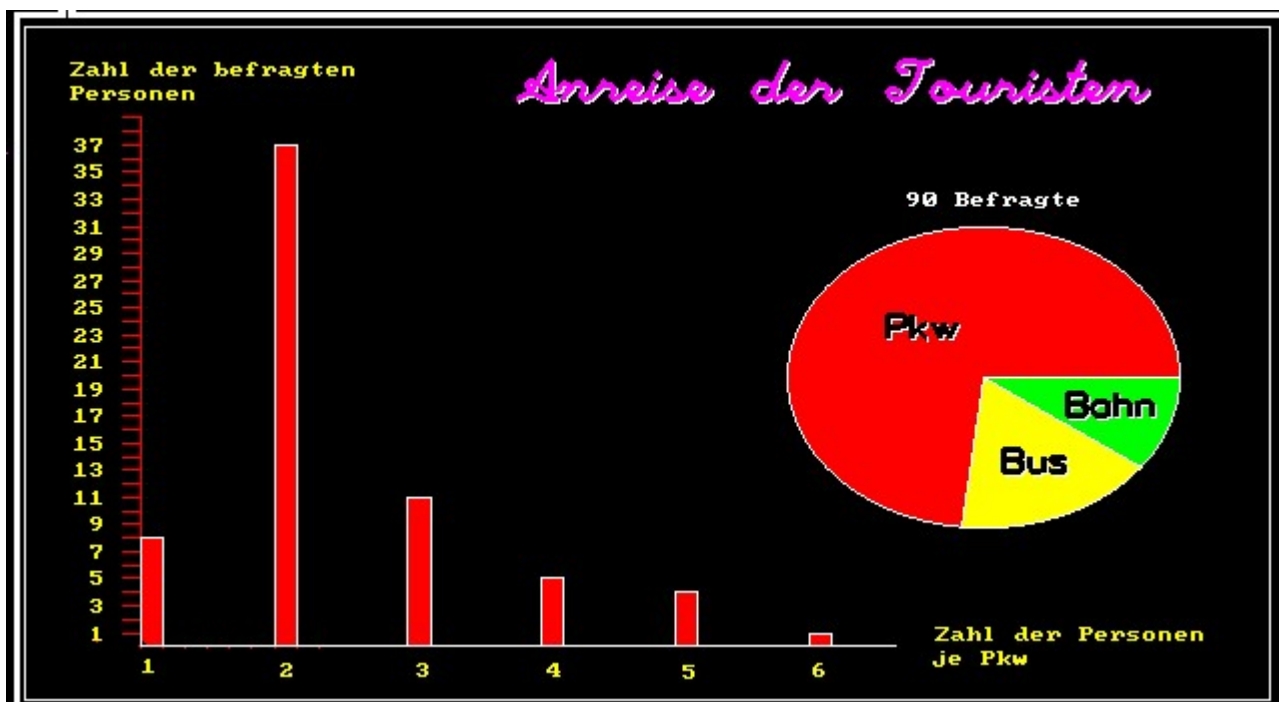
Im Jahr 2008 wurden bayernweit in Unterkünften mit 9 oder mehr Betten rund 27 Millionen Gästeankünfte verzeichnet rund **12% davon entfielen auf den Regierungsbezirk Mittelfranken** und **rund ein Sechstel davon oder rund 549 000 auf den Landkreis Ansbach**. Rund die Hälfte davon entfiel auf die Stadt Rothenburg, die andere Hälfte verteilte sich auf den Rest des Landkreises. Damit stellt der Tourismus für den Ländlichen Raum einen wichtigen Wirtschaftsfaktor dar.

Der Tourismus ist geprägt von einer ausgesprochenen **Saisonalität**. Während z.B. Rothenburg sehr hohe Schwankungen der Übernachtungszahlen zwischen den einzelnen Monaten (Faktor 5) aufweist, ist diese bei der Kurstadt Bad Windsheim wesentlich geringer (Faktor 1,5)- mit Auswirkungen auf die Beschäftigungssituation. Auch bei anderen Kennzahlen des Tourismus weisen auf Unterschiede hin. So ist zum Beispiel die Verweildauer der Touristen in rein ländlichen Gemeinden höher als die Verweildauer in Rothenburg.





Die Ergebnisse einer Schülerumfrage unter den Touristen Rothenburgs im Jahr 1988 ergab folgende zusätzliche (nicht repräsentative) Informationen

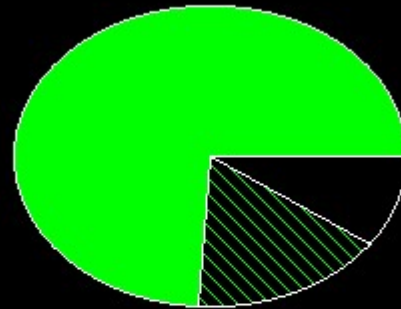


**Verweildauer der Touristen
in Rothenburg**



- Anzahl der Befragten: 103
- 1 Tag
 - 2 Tage
 - 3 Tage
 - 4 Tage
 - mehr als 4 Tage

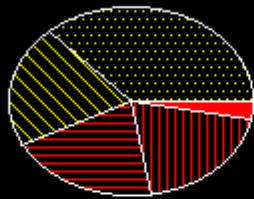
**Wie uebernachten Touristen
in Rothenburg**



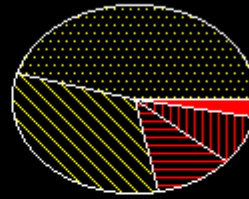
- Anzahl der Befragten: 31
- in Hotels bzw. Pensionen
 - bei Bekannten/Verwandten
 - keine sinnvollen Angaben

Geldausgaben der Befragten

Eink./Pendler



Rothenburger



Touristen



- < 20 DM
- 20 - 50 DM
- 50 - 100 DM
- 100 - 300 DM
- > 300 DM

KOMMUNALE ALLIANZ Obere Altmühl

Herzlich willkommen
BEI DER KOMMUNALEN ALLIANZ OBERE ALTMÜHL

Die kommunale Allianz haben sich 1994 die vier Frankischen Gemeinden **Buch im Wald, Calberg, Gefree und Winklshaus** mit insgesamt 44 Dörfern, rund 5000 Einwohnern und einer Fläche von 130 Quadratkilometern zusammengeschlossen.

Die **Landrätin** **Frederike Stöckl** im Hauptquartier

Maßnahmen der Allianz sind die touristische Infrastruktur zu verbessern, Landrätin

Kontakt:
Kontakt
Telefon
E-Mail

NATURPARK FRANKENHÖHE

Herzlich Willkommen...
in Naturpark Frankenhöhe

QUALITÄTSSIEGEL NATURPARK

Am 17.08.2008

Herzlich Willkommen
in Naturpark Frankenhöhe

Auf dieser Seite finden Sie alle Informationen rund um das Thema Naturpark und den Naturpark Frankenhöhe in Bayern. Informieren Sie sich über die aktuellen Themen unseres Naturparks wie zum Beispiel das Wandernetz. Auch wenn Sie an unserem aktuellen Arbeitsprogramm oder an den Lebensräumen in unserem Naturpark interessiert sind, sind Sie auf unserer Seite genau richtig.

Bei Fragen stehen wir Ihnen gerne zur Verfügung.

Herzlich Willkommen in Naturpark Frankenhöhe

REGION HESSELBERG

Start Info Zoom Städte & Gemeinden Freizeit & Erlebnis Burgen & Schlösser Kirchen & Museen Bodendenkmäler Walterbe Limes

Freizeit & Erlebnis:

Einfach Element aus der jeweiligen Kategorie wählen (Karte springt auf den gewünschten Ausschnitt) und dann in der Karte das Symbol in der Mitte anklicken, um die gewünschten Informationen anzuzeigen:

- Bäder und Seen -
- Grüne Klassenzimmer -

- Auf die ganze Region zoomen.

- Zurück zu dieser Linkliste.

- Zeichenerklärung anzeigen.

- Aktuellen Kartenausschnitt drucken.

© Region Hesselberg 2007

Um den **Tourismus zu fördern** werden sowohl auf regionaler wie auf Gemeindeebene verschiedene Maßnahmen ergriffen, die auch der regionalen Bevölkerung zugute kommen. Dabei wird der Schwerpunkt auf den **sanften Tourismus** gelegt.

